ŽST ŽDÍREC NAD DOUBRAVOU
Traťová rychlost: 70 km/h
Zábrzdná vzdálenost: 700m

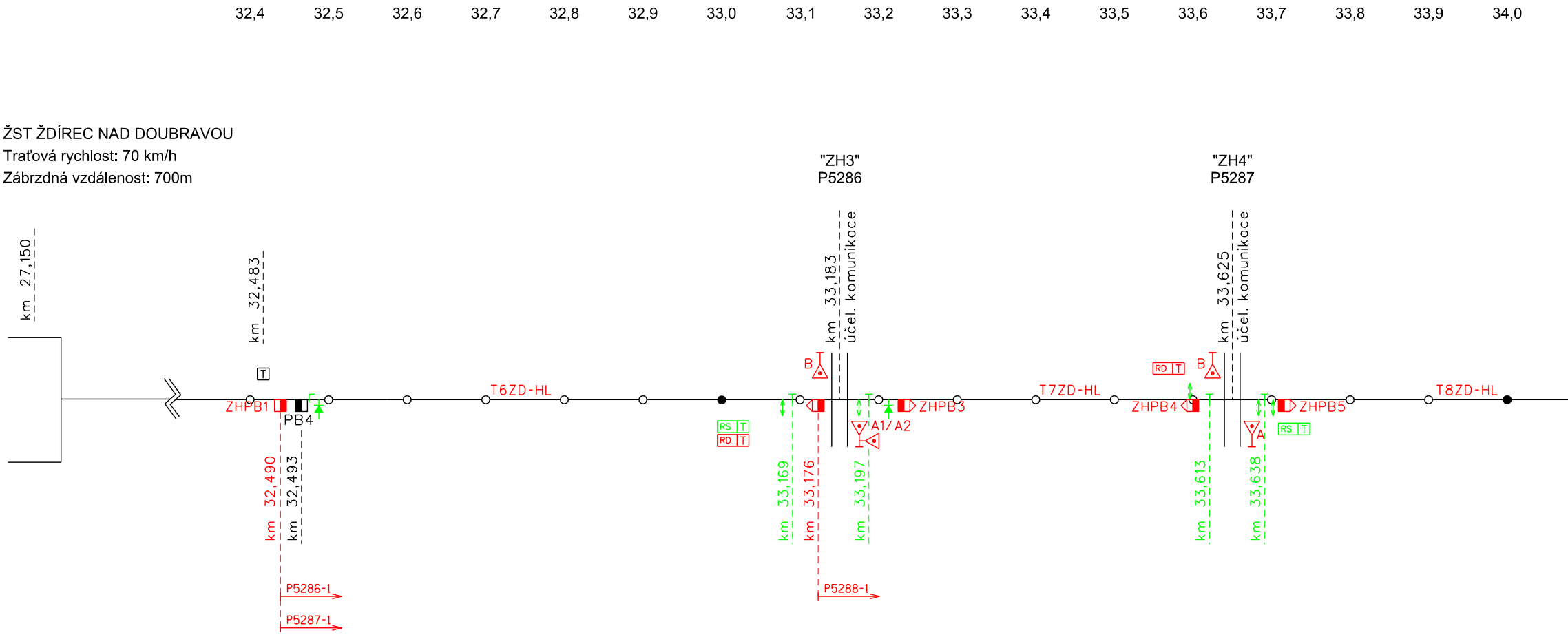
32,4
32,5
32,6
32,7
32,8
32,9
33,0
33,1
33,2
33,3
33,4
33,5
33,6
33,7
33,8
33,9
34,0
km 27,150
km 32,483
T
ZHPB1
PB4
km 32,490
km 32,493
P5286-1
P5287-1
T6ZD-HL
RS T
RD T
"ZH3"
P5286
km 33,183
účel. komunikace
B
A1/ A2
ZHPB3
km 33,169
km 33,176
km 33,197
P5288-1
T7ZD-HL
"ZH4"
P5287
km 33,625
účel. komunikace
RD T
B
ZHPB4
A
ZHPB5
RS T
km 33,613
km 33,638
T8ZD-HL

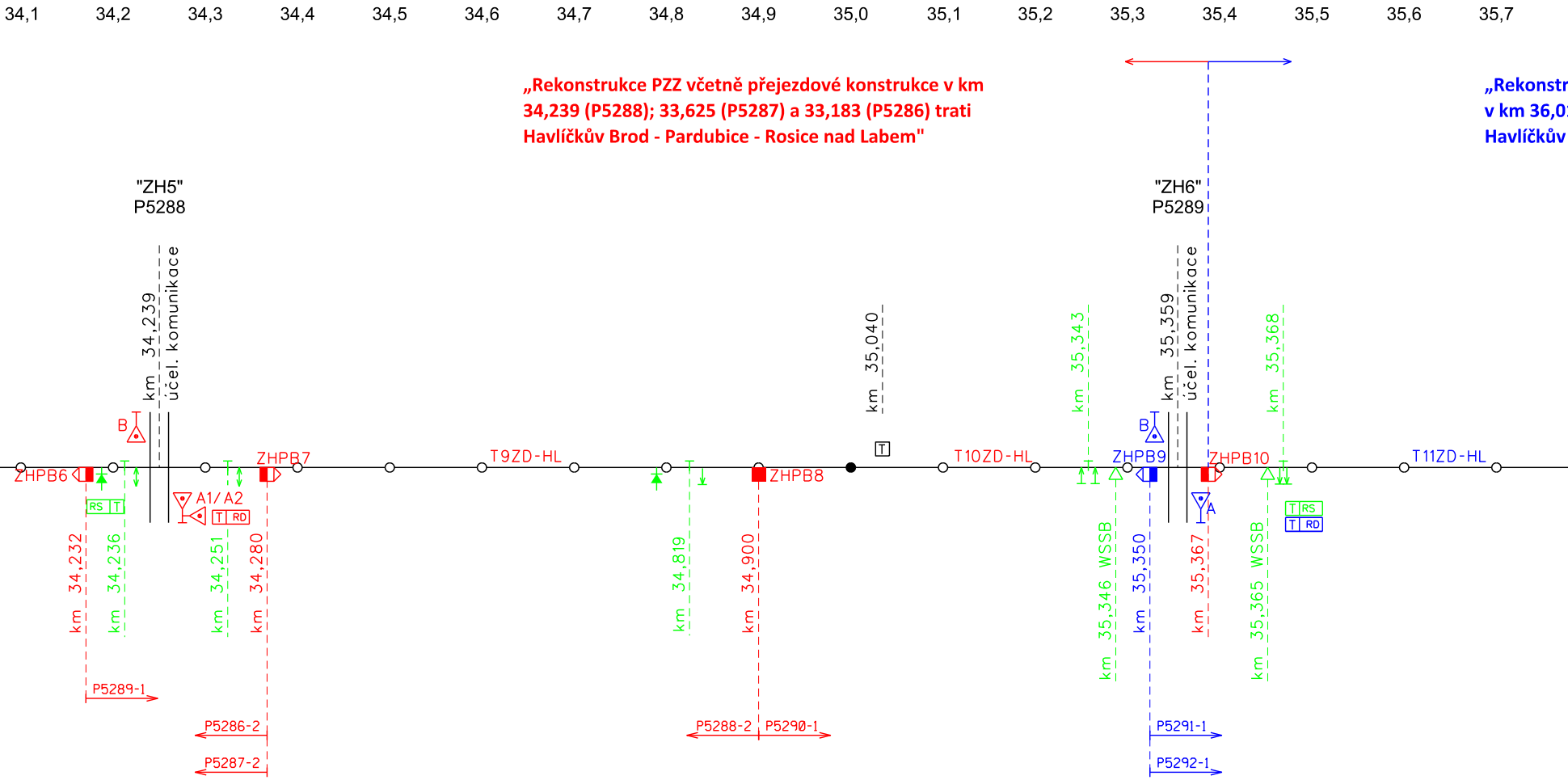

„Rekonstrukce PZZ včetně přejezdové konstrukce v km 34,239 (P5288); 33,625 (P5287) a 33,183 (P5286) trati Havlíčkův Brod - Pardubice - Rosice nad Labem"

„Rekonstr
v km 36,0
Havlíčkův

34,1
34,2
34,3
34,4
34,5
34,6
34,7
34,8
34,9
35,0
35,1
35,2
35,3
35,4
35,5
35,6
35,7
"ZH5"
P5288
km 34,239
účel. komunikace
"ZH6"
P5289
km 35,359
účel. komunikace
km 35,040
T
km 35,343
km 35,368
B
ZHPB6
RS
T
A1/ A2
T
RD
ZHPB7
T9ZD-HL
ZHPB8
T10ZD-HL
B
ZHPB9
ZHPB10
A
T
RS
T
RD
T11ZD-HL
km 34,232
km 34,236
km 34,251
km 34,280
km 34,819
km 34,900
km 35,346 WSSB
km 35,350
km 35,367
km 35,365 WSSB
P5289-1
P5286-2
P5287-2
P5288-2
P5290-1
P5291-1
P5292-1

TABULKA POČÍTAČŮ NÁPRAV	
ÚSEK	SNÍMAČE
T6 ZD-HL	ZHPB1, ZHPB3
T7 ZD-HL	ZHPB2, ZHPB5
T8 ZD-HL	ZHPB4, ZHPB7
T9 ZD-HL	ZHPB6, ZHPB8
T10 ZD-HL	ZHPB8, ZHPB10

ukce PZZ včetně přejezdové konstrukce
17 (P5290) a 35,359 (P5289) trati
Brod - Pardubice - Rosice nad Labem“

"Rekonstrukce PZZ včetně přejezdové konstrukce
v km 36,832 (P5293); 36,593 (P5292) a 36,326 (P5291)
trati Havlíčkův Brod - Pardubice - Rosice nad Labem“

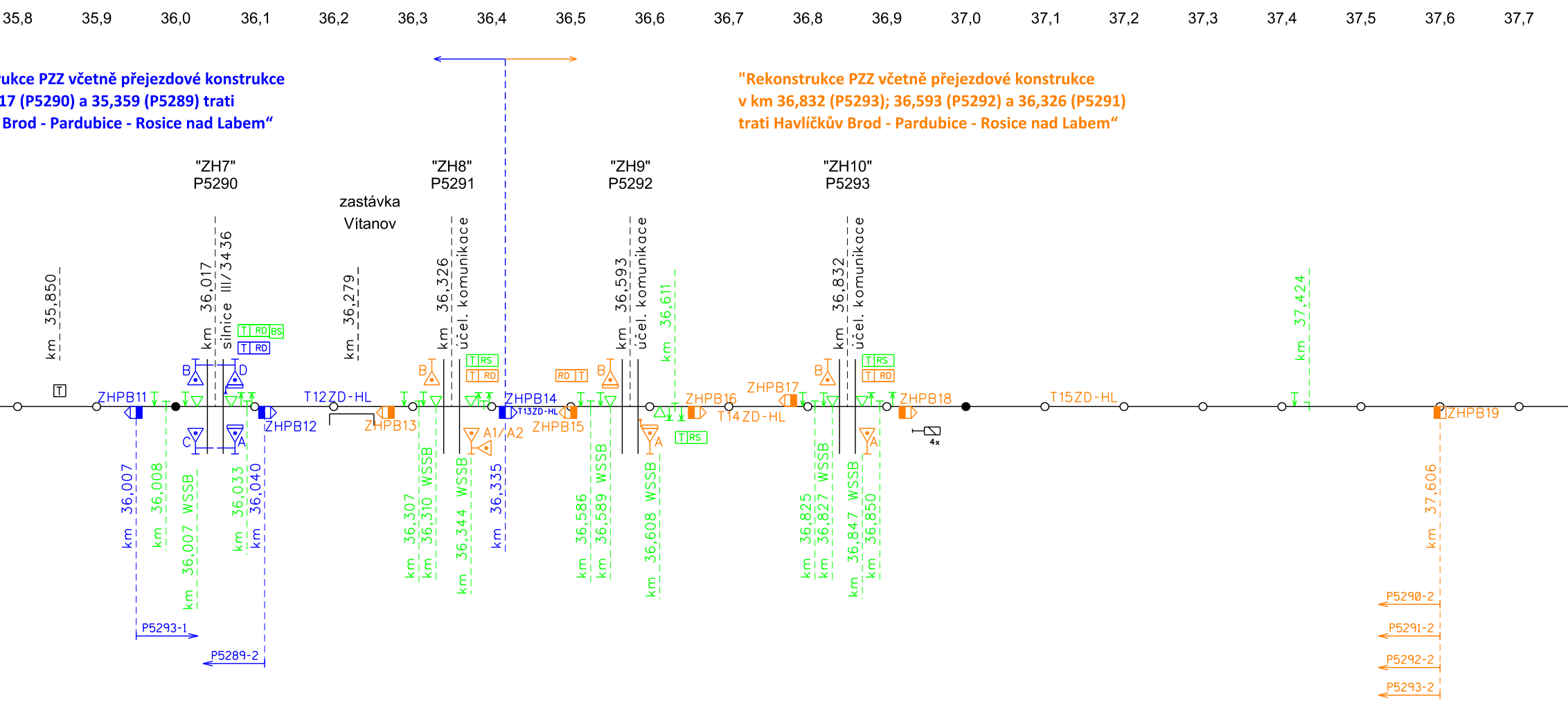
35,8
35,9
36,0
36,1
36,2
36,3
36,4
36,5
36,6
36,7
36,8
36,9
37,0
37,1
37,2
37,3
37,4
37,5
37,6
37,7
"ZH7"
P5290
zastávka
Vitanov
"ZH8"
P5291
"ZH9"
P5292
"ZH10"
P5293
km 35,850
km 36,017
silnice III/34336
km 36,279
km 36,326
účel. komunikace
km 36,593
účel. komunikace
km 36,611
km 36,832
účel. komunikace
km 37,424
T RD BS
T RD
T RS
T RD
RD T
T RS
T RD
T RS
T
B
D
C
A
B
A1/A2
B
A
B
A
ZHPB11
ZHPB12
T12 ZD-HL
ZHPB13
ZHPB14
T13ZD-HL
ZHPB15
ZHPB16
T14 ZD-HL
ZHPB17
ZHPB18
T15 ZD-HL
ZHPB19
4x
km 36,007
km 36,008
km 36,007 WSSB
km 36,033
km 36,040
km 36,307
km 36,310 WSSB
km 36,344 WSSB
km 36,335
km 36,586
km 36,589 WSSB
km 36,608 WSSB
km 36,825
km 36,827 WSSB
km 36,847 WSSB
km 36,850
km 37,606
P5293-1
P5289-2
P5290-2
P5291-2
P5292-2
P5293-2

TABULKA POČÍTAČŮ NÁPRAV

ÚSEK	SNÍMAČE
T11 ZD-HL	ZHPB9, ZHPB12
T12 ZD-HL	ZHPB11, ZHPB14

TABULKA POČÍTAČŮ NÁPRAV

ÚSEK	SNÍMAČE
T13 ZD-HL	ZHPB13, ZHPB16
T14 ZD-HL	ZHPB15, ZHPB18
T15 ZD-HL	ZHPB17, ZHPB19

ŽST HLINSKO V ČECHÁCH
Traťová rychlost: 70 km/h
Zábrzdná vzdálenost: 700m

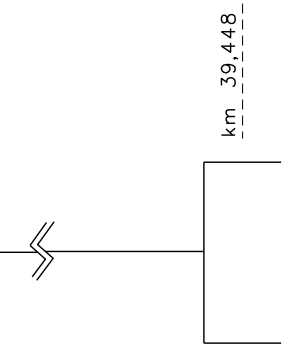

ODPOVĚDNÝ PROJEKTANT	ING. MAREK TYR	
NAVRHL, VYPRACOVAL	MIROSLAVA ROLLINGEROVÁ	Rolling
KRESLIL	MIROSLAVA ROLLINGEROVÁ	Rolling
KONTROLOVAL	ING. MAREK TYR	

tms projekt s.r.o.
DUBIČNÉ 106, 373 71 RUDOLFOV
IČO : 48200891, DIČ : CZ48200891
PROJEKČNÍ PRACOVIŠTĚ PLZEŇ
WENZIGOVA 8, 301 48 PLZEŇ
tel.: 378 229 851, fax 378 229 870

OBJEDNATEL: Správa železnic, státní organizace, Stavební správa východ

“Rekonstrukce PZZ včetně přejezdové konstrukce v
km 36,832 (P5293); 36,593 (P5292) a 36,326 (P5291)
trati Havlíčkův Brod - Pardubice - Rosice nad Labem“

DATUM	02/2020
ÚČEL	DSP
POČET FORMÁTŮ	
MĚŘÍTKO	
ČÁST DOKUMENTACE :	PŘÍLOHA ČÍSLO :
D.	0201.

SITUAČNÍ SCHÉMA